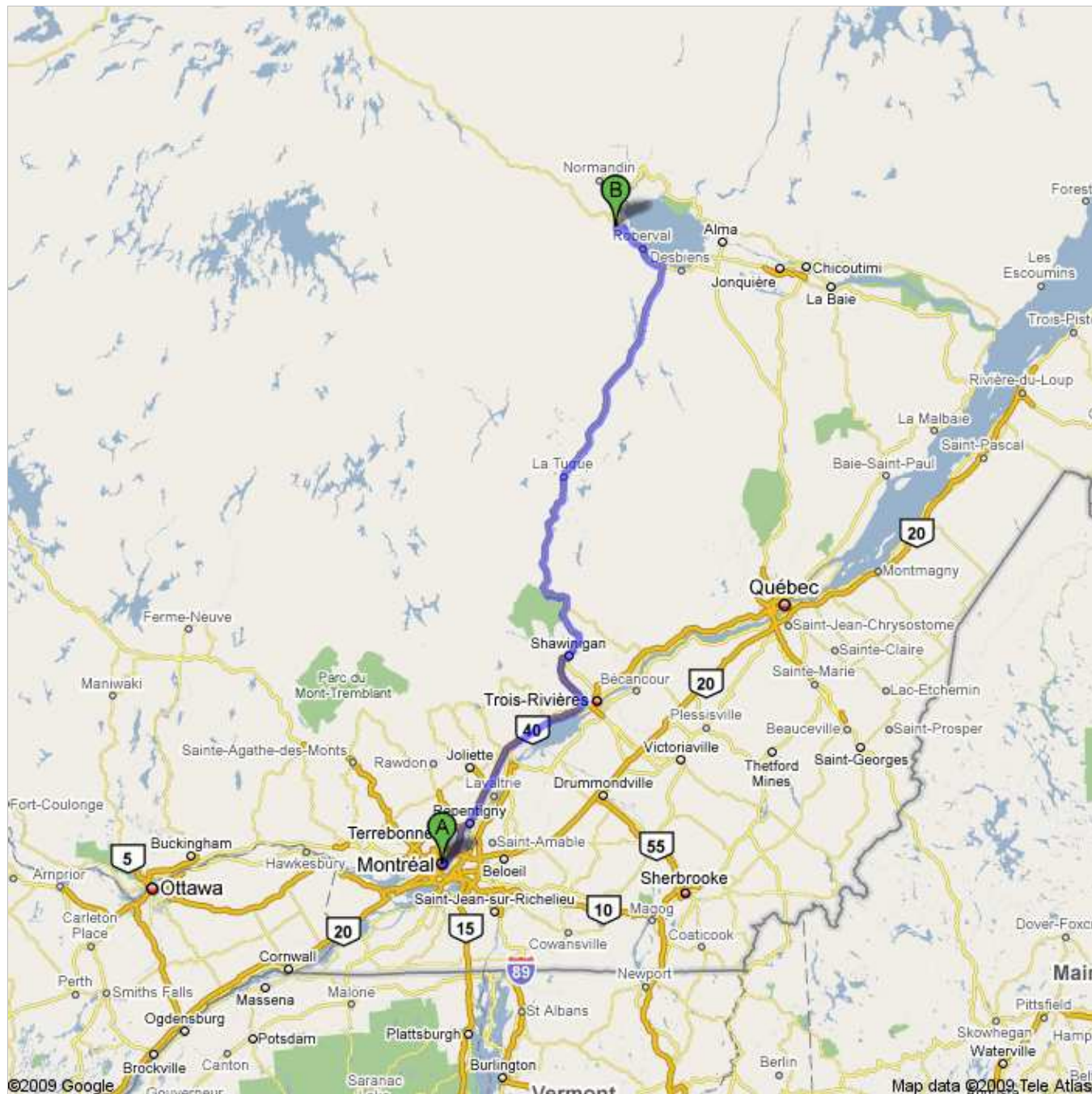






Itinéraire vers 1165 3 Rang, Saint-Prime, QC

454 km – environ 5 heures 10 minutes



 Montréal, QC

1. Aller en direction **sud-ouest** sur **Boulevard Crémazie E** vers **Rue Saint-Denis** parcourez 86 m
86 m au total
-  2. Faire **demi-tour** à **Rue Drolet** parcourez 0,8 km
0,9 km au total
Environ 3 minutes
3. Rejoindre **QC-40 E/TC E** par la bretelle d'accès vers **Québec** parcourez 7,8 km
8,7 km au total
Environ 7 minutes
4. Continuer sur **Route 40 E** (panneaux pour **Québec/Trois-Rivières**) parcourez 117 km
125 km au total
Environ 1 heure 10 minutes
5. Prendre la sortie **196N** vers **Boul. des Forges N.** parcourez 1,7 km
127 km au total
Environ 2 minutes
6. Suivre **QC-55/QC-155/Shawinigan** et rejoindre **QC-155 N/QC-55 N/Route 55 N** parcourez 49,6 km
177 km au total
Continuer de suivre QC-155 N
Environ 31 minutes
7. Continuer sur **5e Av** parcourez 0,8 km
177 km au total
8. Continuer sur **Boulevard Ducharme** parcourez 1,0 km
178 km au total
9. Continuer sur **5e Av/Route 155** parcourez 105 km
284 km au total
Continuer de suivre Route 155
Environ 1 heure 12 minutes
-  10. Tourner à **droite** sur **Rue Saint-Francois** parcourez 0,7 km
285 km au total
Environ 1 minute
-  11. Tourner légèrement à **gauche** sur **Rue Bostonnais** parcourez 1,4 km
286 km au total
Environ 1 minute
-  12. Tourner à **droite** sur **Route 155** parcourez 48 m
286 km au total
-  13. Tourner à **gauche** pour continuer sur **Route 155** parcourez 131 km
417 km au total
Environ 1 heure 30 minutes
-  14. Tourner à **gauche** sur **Rue Principale** parcourez 3,7 km
421 km au total
Environ 3 minutes
-  15. Tourner légèrement à **gauche** sur **Route 169** parcourez 27,7 km
448 km au total
Environ 19 minutes
-  16. Tourner à **gauche** sur **Route Marcel-Auclair** parcourez 3,3 km
451 km au total
Environ 5 minutes
-  17. Tourner à **droite** sur **3 Rang** parcourez 2,4 km
454 km au total
Environ 4 minutes

 1165 3 Rang, Saint-Prime, QC

Cet itinéraire est fourni à titre indicatif. Il est possible que vous deviez suivre un itinéraire différent de celui indiqué en raison de travaux, de bouchons, des conditions météorologiques, de déviations ou d'autres perturbations. Veuillez en tenir compte lors de la préparation de votre trajet. Veuillez en outre à respecter le code la route et toutes les signalisations sur votre trajet.

Données cartographiques ©2009 , Tele Atlas